

# 3 NUEVO PARQUE LA REINA | PROGRAMA Y CONEXIONES

EL AGUA COMO PARTE DE UN CORREDOR SOCIO-AMBIENTAL Y MEMORIA DEL LUGAR

## OBJETIVO:

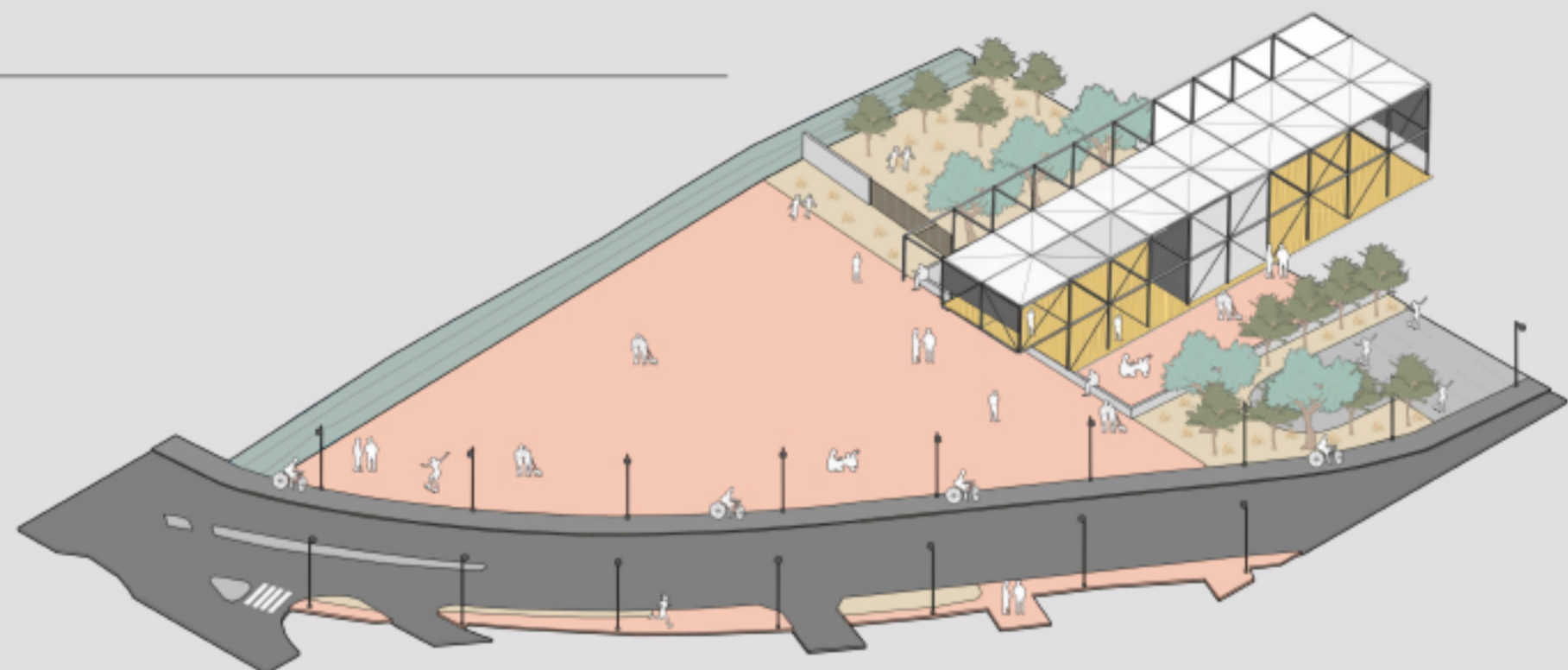
Una oferta de valor con equilibrio entre la escala comunal y la de barrio, con actividades centradas en el encuentro y el estar, el esparcimiento, la recreación y el deporte, el arte y la cultura, con servicios diversificados deportivos, culturales y de bienestar físico para todas las edades, conjugando dinamismo y tranquilidad, formalidad e informalidad.

## ESTRATEGIAS:

- Conformación de dos grandes macrozonas de usos diversos
- Dos accesos de intermediación y vinculación con el entorno que responden a dinámicas distintas y son remates del sendero principal
- Habitar los estanques patrimoniales con usos contemporáneos vecinales, aprovechando su hundimiento como aislación acústica e impacto físico
- Senderos de distinto carácter y tipología que permiten recorrer con diversidad de usos y jerarquías.

### PLAZA DE ACCESO NORORIENTE

En correspondencia con este acceso, se ha diseñado una plaza retranqueada que refleja la vibrante dinámica comercial de Príncipe de Gales y la Plaza Chile Perú. El diseño del estanque rectangular se integra de manera elegante en la plaza, actuando como un elemento visual y funcional que invita y orienta a los visitantes a adentrarse

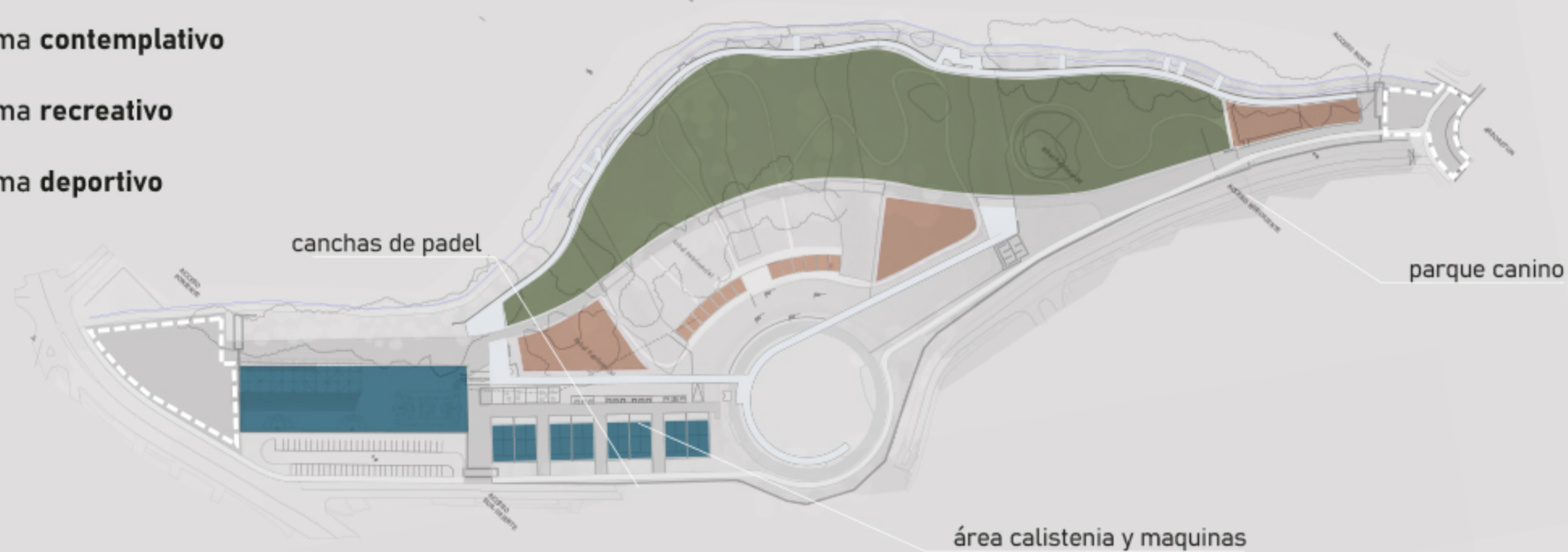


### PLAZA DE ACCESO NORORIENTE

Esta plaza apela a una conexión amable con el Parque El Arboletum. Se ha creado una amplia explanada que eleva la calle al nivel peatonal, con el propósito de moderar el tránsito vehicular. La ciclovía se integra con una ruta preexistente. Asimismo, se han incorporado nuevas plantaciones con el objetivo de enlazar la vegetación existente del parque y formar un corredor verde.

## PROGRAMA

- Programa contemplativo
- Programa recreativo
- Programa deportivo



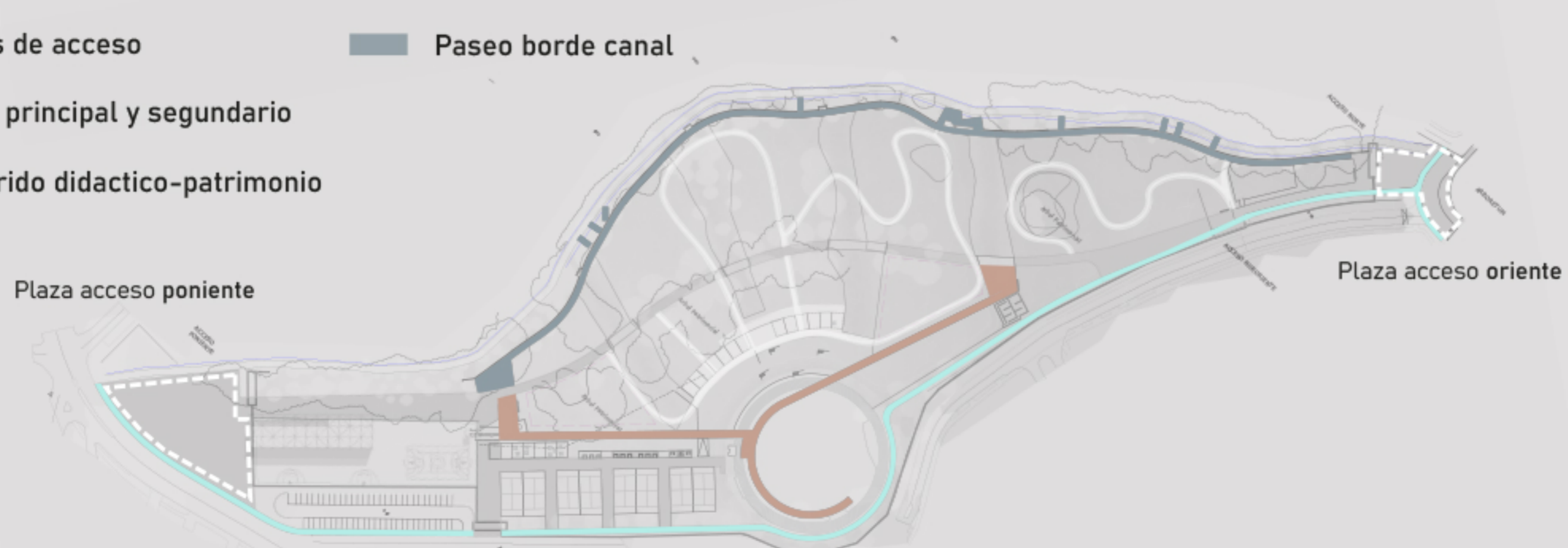
## PATRIMONIO

- Elementos Patrimoniales
- Recorrido didactico-museal
- Señalética



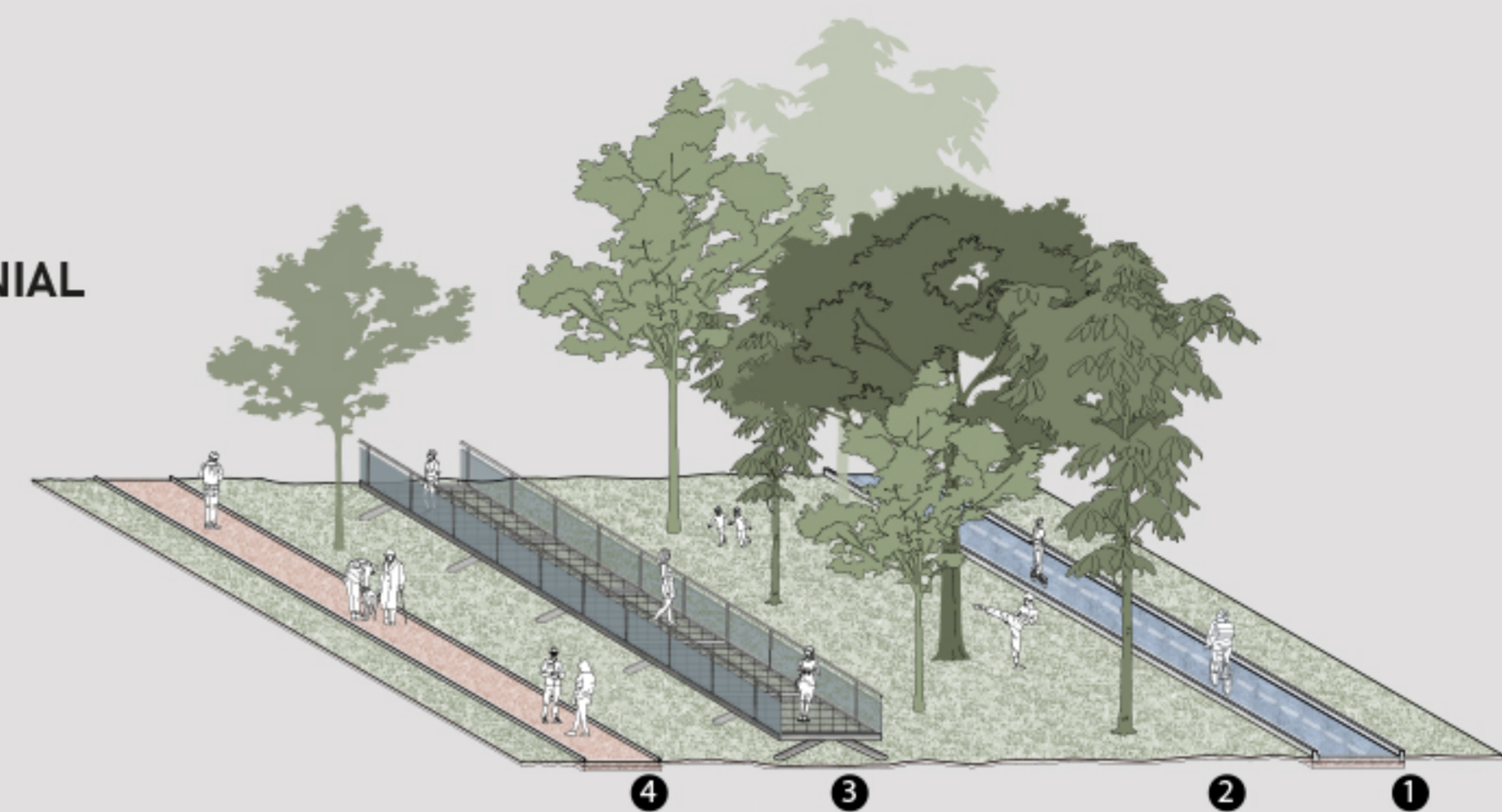
## CONEXIONES

- Plazas de acceso
- Paseo principal y secundario
- Recorrido didactico-patrimonio
- Paseo borde canal



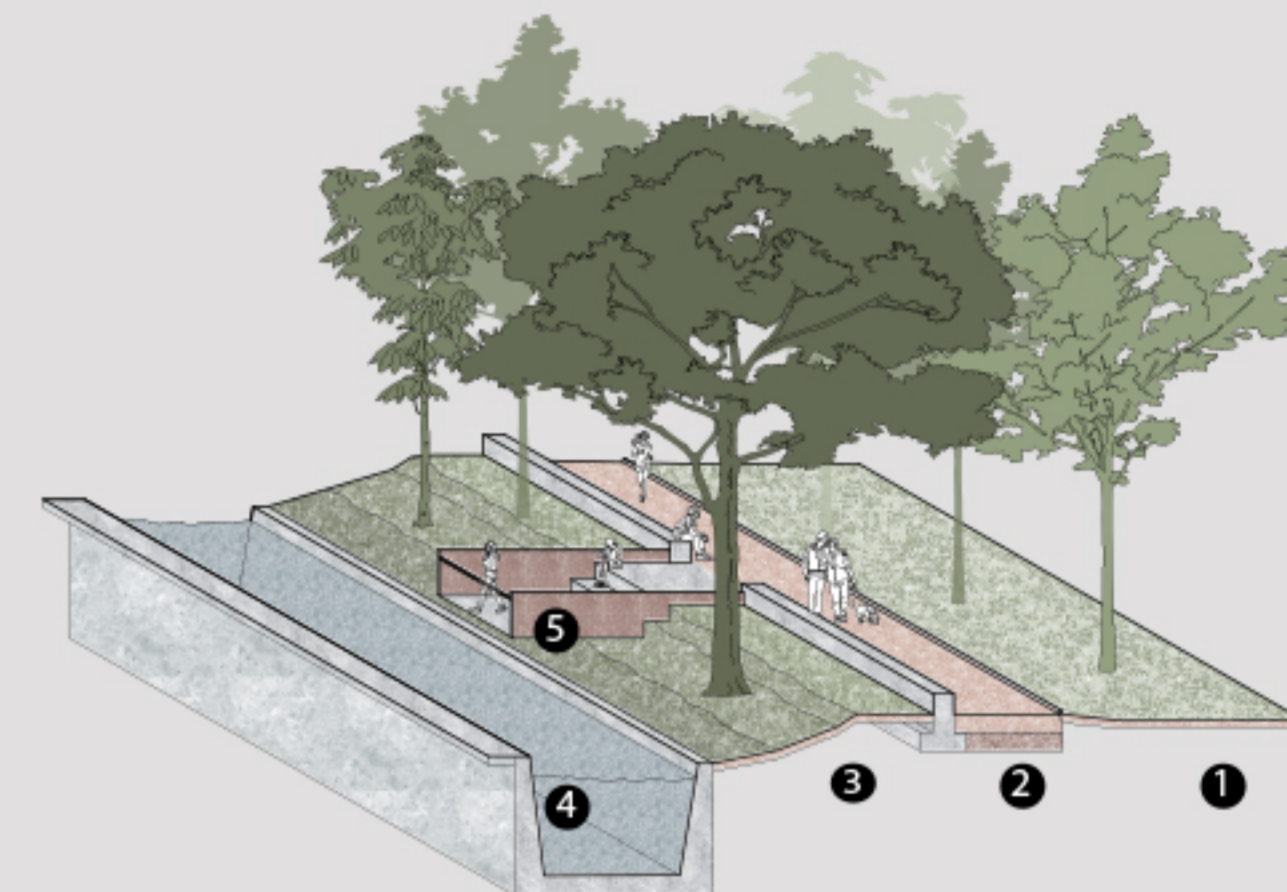
### SENDERO DIDACTICO-PATRIMONIAL

- 1 Ciclovía
- 2 Buffer
- 3 Sendero didactico-patrimonial
- 4 Sendero secundario



### SENDERO BORDE CANAL

- 1 Área verde
- 2 Sendero secundario
- 3 Borde canal
- 4 Canal
- 5 Mirador canal



### SENDERO PRINCIPAL-SECUNDARIO

- 1 Sendero secundario
- 2 Árboles patrimoniales
- 3 Sendero principal
- 4 Árboles patrimoniales
- 5 SUDS (Sistema de drenaje urbano sostenible)
- 6 Extensión del sendero secundario
- 7 Puentes sendero principal

